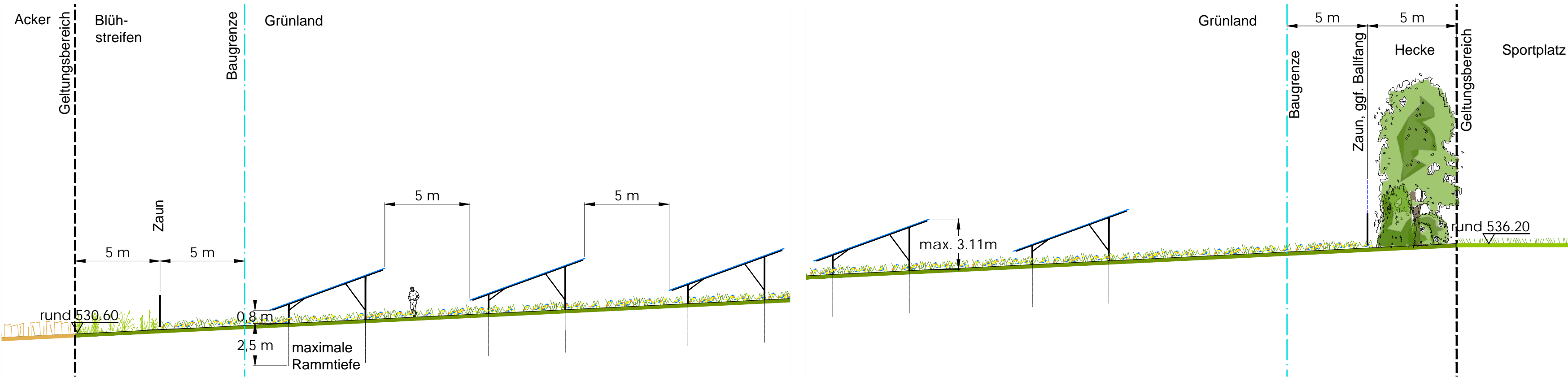
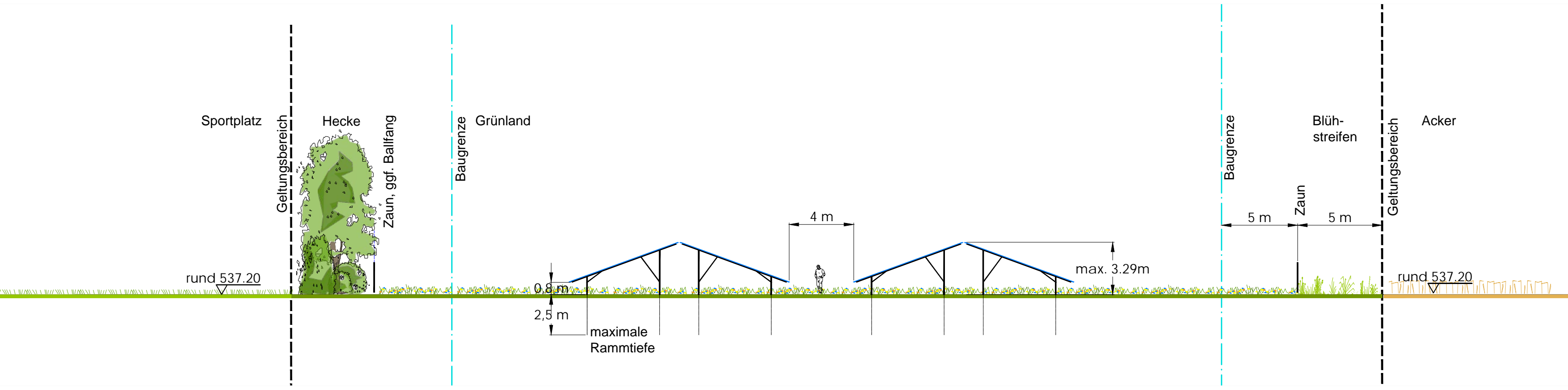


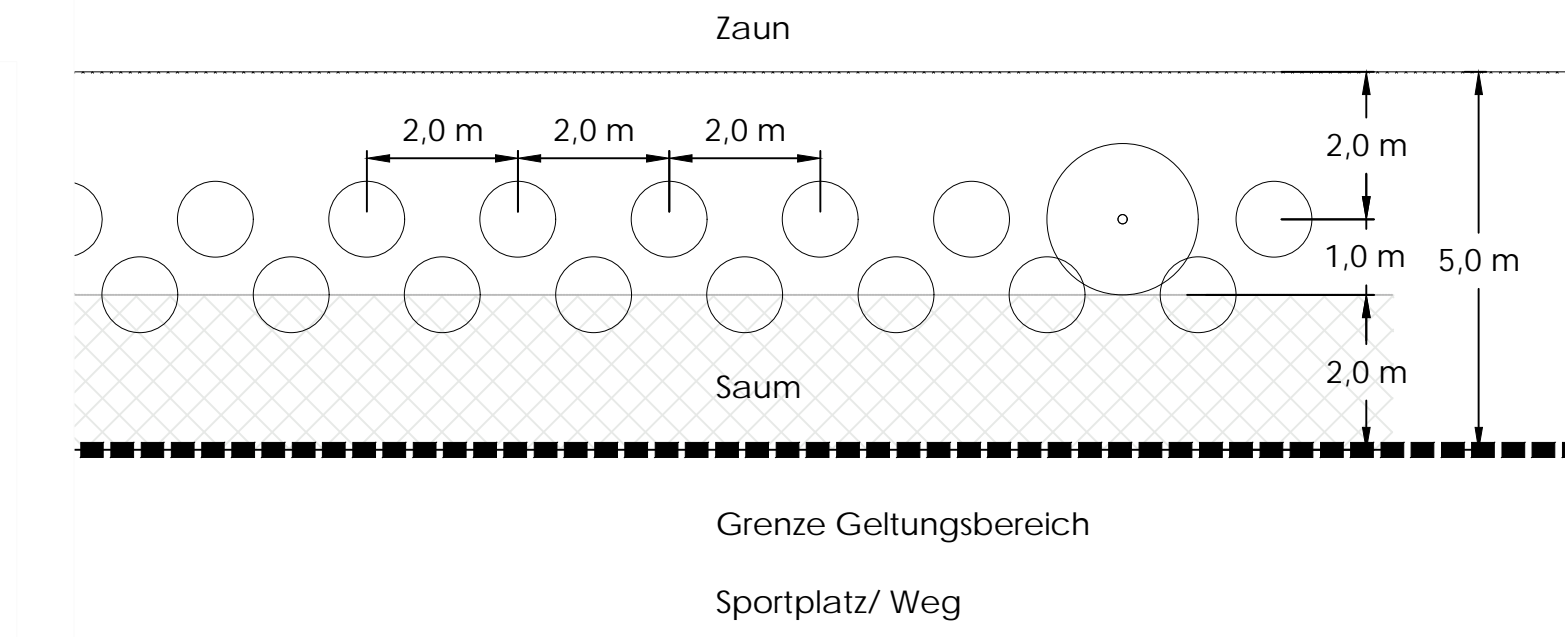
VORHABEN- UND ERSCHLISSUNGSPLAN
Variante 1 - Südausrichtung
Schnitt A-A'



VORHABEN- UND ERSCHLISSUNGSPLAN
Variante 2 - Ost-West Ausrichtung
Schnitt B-B'

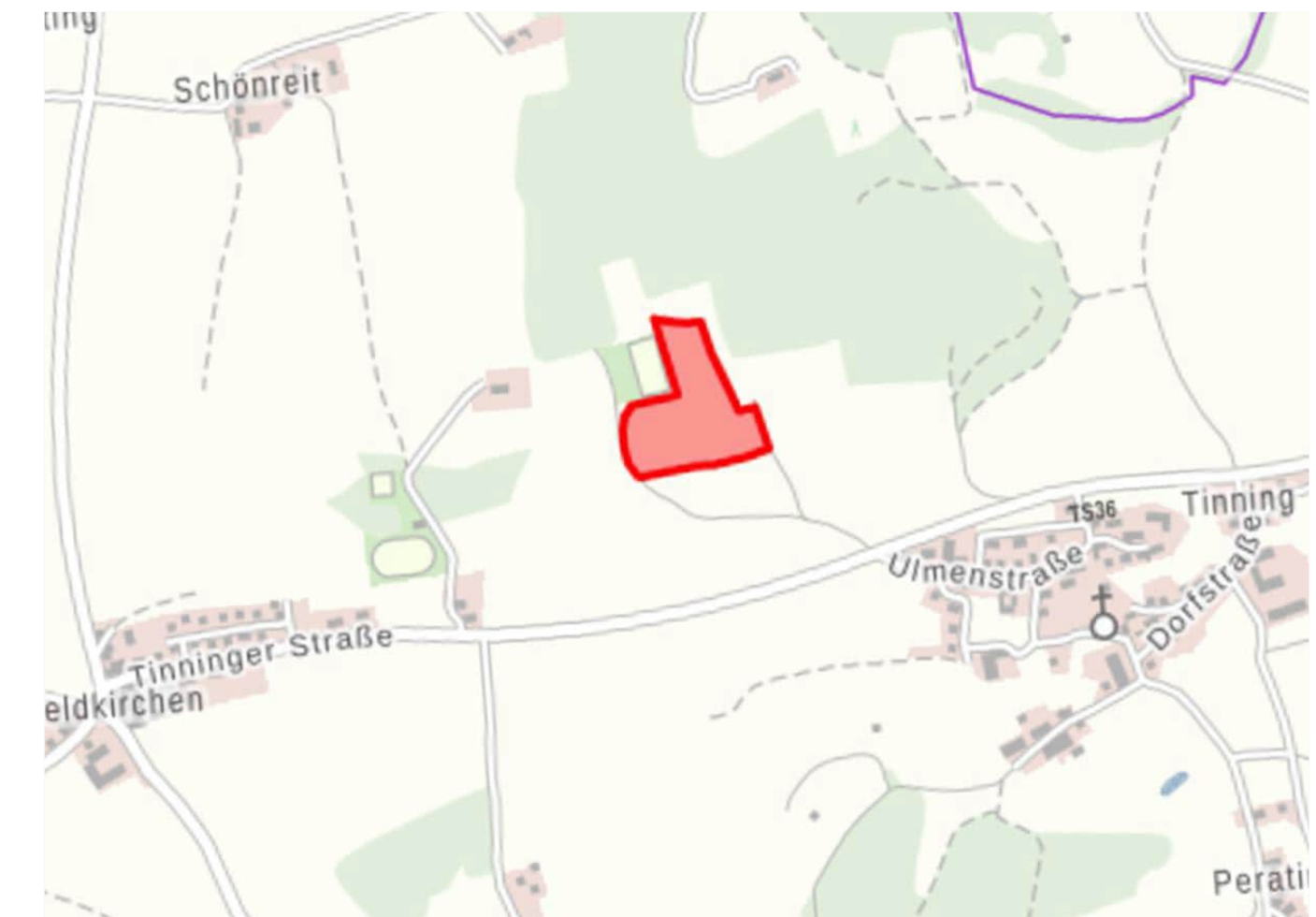


PFLANZSCHEMA

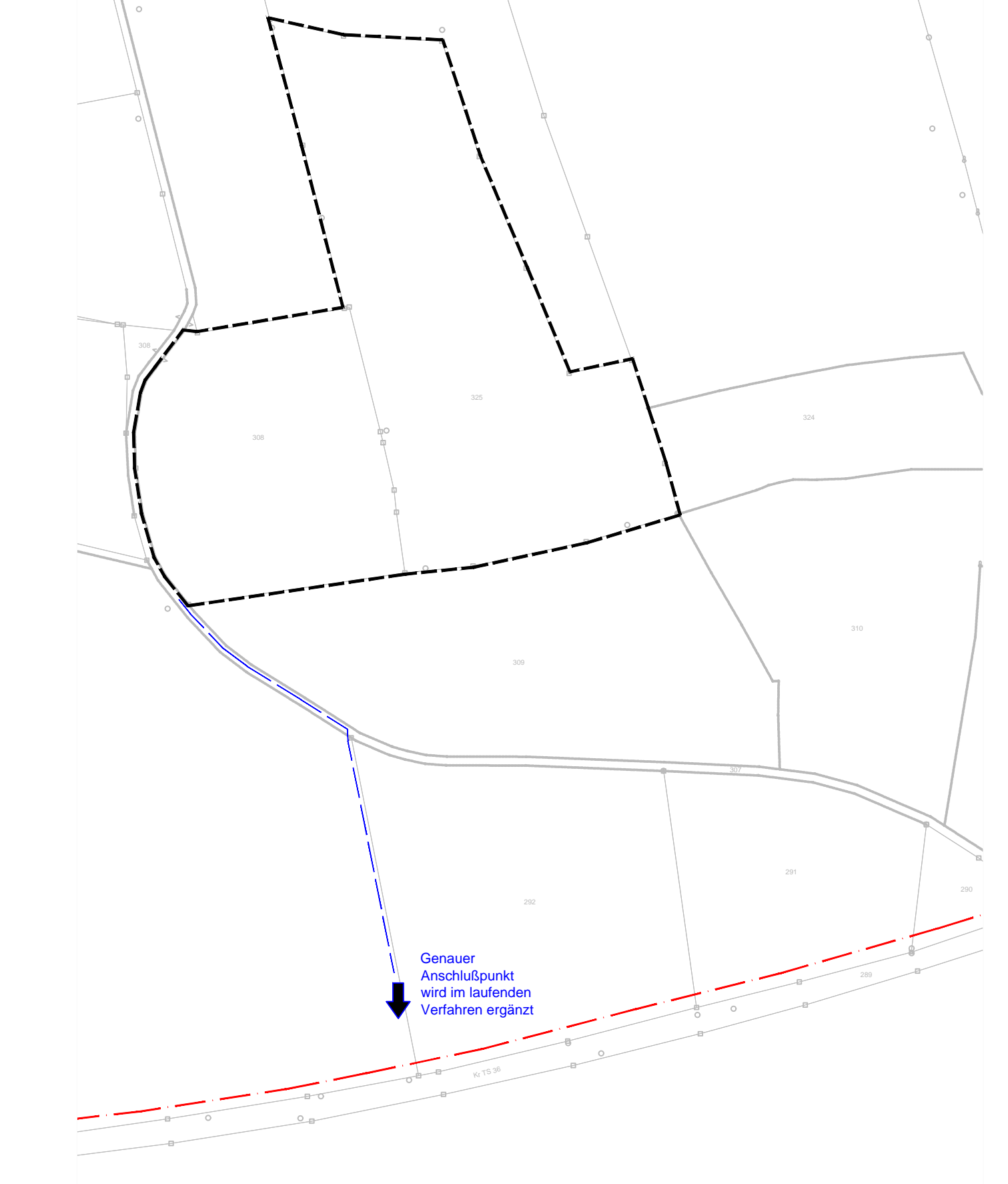


LEGENDE

- Geltungsbereich
- Baugrenze
- Strauch-Hecke, 2-reihig, Ausgleichsmaßnahme A1
- Gehölzgruppe, Ausgleichsmaßnahme A2
- Blühsaum, Ausgleichsmaßnahme A3
- Grünland
- Schotterrasen
- Zaun, Höhe bis 2.5m
- Zaun, ggf. mit zusätzlichem Ballfangzaun
- Modulreihe
- Einbauten
- Bestandshöhe
- Höhenlinie
- Anschlussleitung
- Bestandsleitung



Übersicht Anschluss



**VORHABEN- UND ERSCHLISSUNGSPLAN
"FREIFLÄCHEN PV-ANLAGE BEI TINNING"**

Gemarkung:	Oberfeldkirchen	
Furnummer:	308 und 325	
GEMEINDE:	Trostberg	
LANDKREIS:	Traunstein	
REGIERUNGSBEZIRK:	Oberbayern	
Entwurf vom:	08.10.2024	
ausgefertigt am:	08.10.2024	
Plandatum:	08.10.2024	
Maßstab:	1:500 / 1:200	
Planverfasser:	Koppel Landschaftsarchitekt Katharinenplatz 7 84453 Mühldorf a. Inn Tel. 08631 / 988851 Fax. 08631 / 988790 e-mail: info@la-koepfel.de	Stadt Trostberg an der Alz Hauptstr. 24 83308 Trostberg Tel. 0 86 21 / 80 10 Fax. 0 86 21 / 80 11 80 e-mail: info@trostberg.de
Barbara Grundner-Koppel Landschaftsarchitektin	Karl Schleid 1. Bürgermeister	